



**КОМИТЕТ ИМУЩЕСТВЕННЫХ ОТНОШЕНИЙ
АДМИНИСТРАЦИИ ПЕРМСКОГО МУНИЦИПАЛЬНОГО РАЙОНА**

РЕШЕНИЕ

о размещении объектов № 487

Пермский край
Пермский район

23.06.2021

Комитет имущественных отношений администрации Пермского муниципального района разрешает Акционерному обществу «Газпром газораспределение Пермь» (ИНН 5902183841, ОГРН 1025900512670, почтовый адрес: 614000, г. Пермь, ул. Петропавловская, 43)

размещение объекта «газопровод давлением до 0,6 Мпа, для размещения которого не требуется разрешение на строительство»

на землях государственная собственность на которые не разграничена

на срок 1 год с 23.06.2021 г. по 22.06.2022 г.

Местоположение: Пермский край, Пермский район, Култаевское с/п, д. Ежи, ул. Листопадная, к земельному участку с кадастровым номером 59:32:1350001:118

Приложение: схема предполагаемых к использованию земель или части земельного участка.

Председатель комитета
имущественных отношений
администрации Пермского
муниципального района

(подпись, печать)



Г.В. Мюресов

Схема предполагаемых к использованию земель или части земельного участка

Объект: Газопровод давлением до 0,6 Мпа включительно, для размещения которого не требуется разрешения на строительство

Местоположение: расположенным по адресу: Пермский край, м.р-н Пермский, с.п. Култаевское, д. Ежи, ул. Листопадная, к ЗУ с кад.№ 59:32:1350001:118

Площадь земель или части земельного участка, кв.м.: 299

Категория земель: земли населенных пунктов

Вид разрешенного использования: -










Описание границ смежных землепользователей:

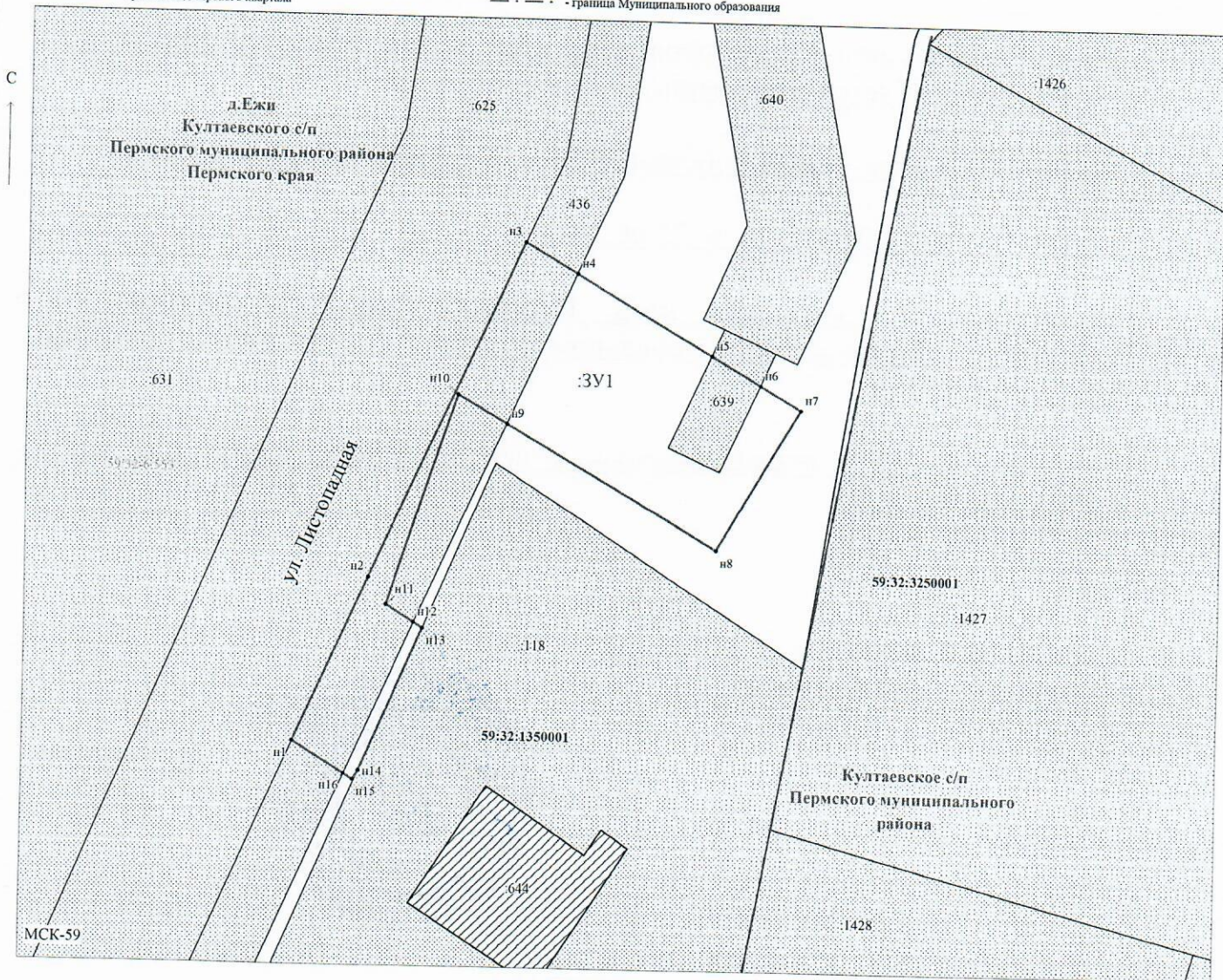
- От точки н1 до точки н3 - земельный участок с кадастровым номером 59:32:1350001:625
- От точки н3 до точки н4 - земельный участок с кадастровым номером 59:32:1350001:436
- От точки н4 до точки н5 - земли общего пользования
- От точки н5 до точки н6 - земельный участок с кадастровым номером 59:32:1350001:639
- От точки н6 до точки н9 - земли общего пользования
- От точки н9 до точки н12 - земельный участок с кадастровым номером 59:32:1350001:436
- От точки н12 до точки н13 - земли общего пользования
- От точки н13 до точки н14 - земельный участок с кадастровым номером 59:32:1350001:118
- От точки н14 до точки н16 - земли общего пользования
- От точки н16 до точки н1 - земельный участок с кадастровым номером 59:32:1350001:436

Каталог координат, м


№ точки границы	X	Y
н1	508617.14	2209014.94
н2	508628.14	2209019.80
н3	508650.64	2209029.98
н4	508648.61	2209033.47
н5	508643.32	2209042.57
н6	508641.40	2209045.87
н7	508639.80	2209048.61
н8	508630.31	2209043.06
н9	508638.53	2209028.90
н10	508640.43	2209025.64
н11	508626.33	2209021.01
н12	508625.17	2209022.87
н13	508624.79	2209023.48
н14	508615.24	2209019.38
н15	508614.63	2209019.00
н16	508615.01	2209018.39

Условные обозначения:

-  - предполагаемый участок земель, на которых планируется размещение объекта
-  - границы и номер земельного участка, сведения о которых внесены в ЕГРН
-  - границы и номер объекта капитального строительства, сведения о которых внесены в ЕГРН
-  - граница кадастрового квартала
-  - зоны с особыми условиями использования территории, сведения о которых внесены в ЕГРН
-  - обозначение запрашиваемого земельного участка
-  - характеристическая точка границ земель или части земельного участка
-  - номер кадастрового квартала
-  - граница Муниципальной образования



Масштаб 1:300

Заявитель:  / Егорова И.В.
 МП (подпись, расшифровка подписи)
 (для юридических лиц и индивидуальных предпринимателей)